
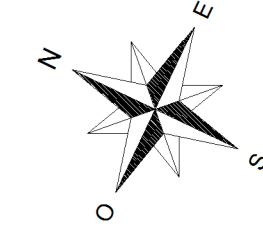


- LEGENDA**
- Fascia alpina valli e versanti
 - Fascia alpina energie di rilievo
 - Fascia prealpina laghi insubrici
 - Versanti del Bregagno e della Grona
 - Valle Albano
 - Conoidi dell'alto Lario
 - Conoidi dell'alto Lario



COMUNE DI DONGO
(Provincia di Como)

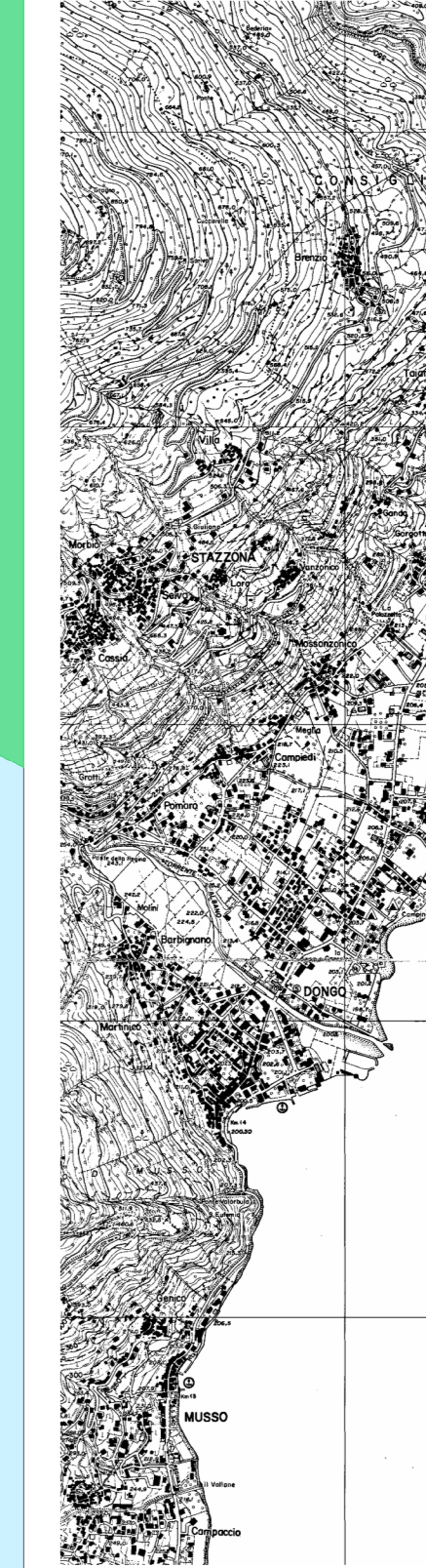
PIANO DI GOVERNO DEL TERRITORIO
Legge regionale n. 12 del 11 marzo 2005 e s.m.i.

DOCUMENTO DI PIANO

ADOZIONE	Delibera C. C.	n.	del
COMPATIBILITA' P.T.C.P.	Prov. D.G.	n.	del
COMPATIBILITA' P.T.R.	D.G.R.L.	n.	del
APPROVAZIONE	Delibera C. C.	n.	del
PUBBLICAZIONE B.U.R.L.	n.		del

FASCE ED UNITA' DI PAESAGGIO

data	ver.	scala	tit.
OTTOBRE 2013	0.0	1:5.000	DP 9.1



Studio di Architettura
arch. Marco Mazza
Via Luigi Galvani 168A-178
22017 MELLAGGIO, CO
Tel. +39 0344 61040
marco.mazza@archworld.it
marco.mazza@archworld.it
Ordine APPC di Como n. 861